

AKTIVITÄTENPROGRAMM HERBST 2018

Schladming-Rohrmoos-Pichl

ALLGEMEIN

Stadtführung Schladming – bitte um Voranmeldung

Stadtführungen sind eine schöne Ergänzung, um sich einen Überblick über Schladmings bewegte Geschichte zu verschaffen!

Anmeldung unter gerhard.fererberger@gmail.com

Informationen und Kontakt:

Stadtführung Schladming

Talbachgasse 110

8970 Schladming

Tel.: +43 (0) 664 5398185

E-Mail: gerhard.fererberger@gmail.com



Destillerie & Latschenbrennerei Mandlberggut - bis 29.10.2018 geöffnet

Als einzige Manufaktur Österreichs verbinden Sie zwei Brennereien, die Dachstein-Destillerie (Whisky- & Schnapsbrennerei) sowie die Latschen- und Zirbenkieferbrennerei.

Schau Ihnen beim Veredeln heimischer Pflanzen und Früchte über die Schultern. Von der Ernte bis zu fertigen Salben, Essenzen, Edelbränden und österreichischen Whiskys. Zusätzlich besteht die Möglichkeit in der Jausenstation und auf der Terrasse einen kleinen Imbiss oder eine Kaffeejause von der Konditorin Doris Warter einzunehmen. Führungen können auch gemacht werden.

Öffnungszeiten sind Mittwoch bis Sonntag von 10.00 bis 18.00 Uhr.

Informationen Kontakt:

Destillerie & Latschenbrennerei Mandlberggut

Mandlbergweg 11

5550 Radstadt

Tel.: +43 (0) 6454 7660

E-Mail: info@mandlberggut.com

Web: www.mandlberggut.com



Der Weinfinder – durchgehend geöffnet

Öffnungszeiten:

Montag bis Freitag von 11.00 bis 20.00 Uhr

Samstag von 9.00 bis 17.00 Uhr

Informationen und Kontakt:

Der Weinfinder Martin Traint

Hauptplatz 39

A-8970 Schladming

Tel.: +43 (0) 3687 23283 / Mobil: +43 (0) 664 2418036

E-Mail: traint@der-weinfinder.at

Web: www.der-weinfinder.at

Steiner1888 Wollwelt – durchgehend geöffnet

Steiner1888 verkörpert 130 Jahre Tradition, steht für 100 % Natur und beliefert viele der bekanntesten Unternehmen der internationalen Modewelt mit hochwertigsten Stoffen. Und die unvergleichlichen Steiner1888 Produkte, die im Unternehmen selbst von der Rohwolle bis hin zur fertigen kuschelweichen Ware gefertigt werden, sorgen bei unzähligen Menschen, weit über die Grenzen des Landes hinaus, für Wärme und Wohlbefügen. Mit der abwechslungsreichen Führung bekommst Du Einblick in Fertigung der feinen gewalkten Stoffe und Steiner1888 Decken.

Führungen finden Dienstag und Donnerstag um 10.00 und 15.00 Uhr statt.

Informationen und Kontakt:

Steiner1888 Wollwelt
Mandling 90
8974 Schladming
Tel.: +43 (0) 6454 7203-22
E-Mail: steiner1888@wollwelt.at
Web: <https://www.steiner1888.com/page/wollwelt-landing>



Heimatgold; Kostbares aus der Region – durchgehend geöffnet

Im stilvollen Heimatgold-Geschäft erwartet Dich eine individuelle Beratung, Momente der Entschleunigung und ein sinnliches Erlebnis von Naturverbundenheit und Genuss. Mehr als 600 verschiedene Produkte wie Speck, Käse, Schnaps, Öle uvm. laden zum Verkosten und Genießen ein. Alle Produkte sind auch als hochwertige Geschenkartikel in eigenen gestalteten Verpackungen erhältlich.

Informationen und Kontakt:

Heimatgold – Kostbares aus der Region
Coburgstraße 49
8970 Schladming
Tel.: +43 (0) 3687 22505 350
E-Mail: office@heimatgold.at
Web: www.heimatgold.at



WANDERUNGEN

Talbachklamm-Runde – durchgehend begehbar

Dem Gehsteig neben der Landesstraße nach Rohrmoos bis zur ersten großen Kurve folgen - direkt in der Kurve zweigt ein Fußweg "Oberer Talbachweg" rechts ab - über die "Seiterwiesen", vorbei am "Steinwendhäusl" führt der Weg bis zum Hintereggweg - rechts abbiegen und dem Steig Richtung Schladming folgen - vorbei am Rohrmooser Schlössl bis zur "Schmiede" - dort Talbach über Brücke queren - unmittelbar nach der Brücke stößt man auf den Talbachklammweg, zurück ins Untertal bis zum Feuerwehrdepot bzw. Landalm. Ob diese Runde mit dem Talbachklammweg oder dem "Oberen Talbachweg" begonnen wird, bleibt dem Wanderer selbst überlassen. Beschriebene Runde ist auch mit Ausgangspunkt Schladming (Evangelische Kirche) möglich.

Tauernblickrunde – geöffnet bis der Schnee kommt

Startpunkt: Congress Center Schladming

Ein kleiner Fußweg beginnt links am Ende des Parkplatzes, vorbei am Campingplatz. Der Steig führt zur Ramsauer Straße, rechts haltend ca. 100 m bergauf und bei der obersten Straße zweigt man links ab auf die Waldstraße und folgt dem Weg Nr. 6. Am schönen Sonnenhang entlang wandert man auf einem breiten Weg im lichten Wald, teilweise am Waldrand und hat immer wieder schöne Ausblicke nach Rohrmoos und die Tauern. Der Waldweg weist in den ersten 45 Minuten mäßige Steigungen auf und führt dann leicht bergab zum Hotel Neuwirt, dann über den Nachbarhof und weiter durch Wiesen, am Zaun entlang bis zum Huberhof. Danach wandert man ein kurzes Stück auf der Zufahrtsstraße bergab, zweigt ab zum Stegerhof und überquert auf der Stegerbrücke die Enns hinüber zum südlichen Ennsufer. Wer allerdings die Tauernblickrunde noch bis Pichl verlängern möchte, folgt der Markierung Nr. 12. Am linken Ennsufer geht es zurück nach Schladming. Gehzeit ca. 2-3 Stunden

Reiteralm Rundwanderweg – geöffnet bis der Schnee kommt

Eingebettet im großen Kar zwischen Schoberspitz und Gasselhöhe liegt eine Reihe kleiner Bergseen, der Beliebteste ist der "Spiegelsee". Wunderschön gelegen bietet er bei Windstille vom Südende aus das schönste Spiegelbild - die Reflexion des prachtvollen Dachsteins.

Ausgangspunkt: "Reiteralm See" gut markierter Weg Nr. 66

Gehzeit ca. 3 1/2 Stunden

Trittsicherheit und gutes Schuhwerk erforderlich. Breiter, bequemer Weg direkt zum "Spiegelsee"
Gehzeit ca. 45 Minuten

4-Jahreszeiten-Wanderweg – geöffnet bis der Schnee kommt

Vom Hotel Winterer folgst Du der Hochwurzenstraße bis zur 1. Kehre. Hier zweigst Du rechts auf den 4-Jahreszeiten-Wanderweg ab. Nun wanderst Du diesen Weg (Nr. 771) entlang bis Du nach etwas mehr als der Hälfte der Strecke wieder eine Kehre mit Abzweigung erreichst. Hier wanderst Du links weiter in Richtung Hochwurzen bergauf. Über mehrere Kehren erreichst Du den Hüttecksattel und von dort in nur wenigen Minuten die Hochwurzen. Du folgst dieser für ca. 400 m und eine Kehre bis zur Hochwurzenalm und weitere 200 m bis zur Hochwurzenhütte am Gipfel der Hochwurzen. Die Hütten sind bereits geschlossen.

Alpinsteig durch die Höll zum Riesachsee – Gfölleralm bis 28. Oktober 2018 geöffnet

Von Schladming bis tief ins Rohrmooser Untertal hinauf auf 2600 m Seehöhe zieht sich einer der außergewöhnlichsten Wanderwege der Welt. Auf 14 Kilometer zeigt sich unser wertvollstes Gut am Themenweg "Wilde Wasser" in all seinen Facetten – ruhig, glitzernd, kristallklar bis tosend schäumend in freiem Fall über die Felsen der Schladminger Tauern.

Beginnend in der Talbachklamm lassen sich die Wilden Wasser über mehrere Etappen erleben. Vom familienfreundlichen Weg bis zur Königsetappe, den Klafferkesseln, ist für jeden etwas dabei.

Für ein besonderes Erlebnis sorgt der Alpinsteig "durch die Höll" - samt Hängebrücke, zahlreichen Stufen und Aussichtsplattformen - entlang des imposanten Riesachwasserfalls.

Für all jene, die nicht ganz schwindelfrei sind bietet sich über die Forststraße dennoch die Möglichkeit den Riesachsee zu erreichen.

Gehzeit ca. 2 Stunden

FAMILIE & AKTIV

Erlebnisbad Schladming – durchgehend geöffnet

Das Erlebnisbad Schladming ist nicht nur Mittel zum Zweck, wenn es ums Baden geht, sondern gleichzeitig ein Spiel- und Erlebnisareal für die ganze Familie. Einem abwechslungsreichen Badetag, wo Eltern und Kinder zufrieden sind, steht hier bestimmt nichts im Wege.

Informationen und Kontakt:

Erlebnisbad Schladming

Europaplatz 585

8970 Schladming

Tel.: +43 (0) 3687 23271

E-Mail: info@erlebnisbad-schladming.at

Web: www.erlebnisbad-schladming.at



Schwammerlweg – geöffnet bis der Schnee kommt

Ausgangspunkt ist der Parkplatz der Hochwurzenbahn. Man wandert auf einem schönen Forstweg im Wald und lernt einiges über die heimischen Pilze und Schwammerln kennen. Nachbildungen der heimischen Pilzarten und Schwammerln, kurze Erklärungen und der schöne Wald machen diesen Wanderlehrpfad zu einem netten Erlebnis. Diese Wanderung ist auch mit dem Kinderwagen möglich.

Gehzeit ca. 1 bis 1,5 Stunden

Fitnessstudio Schladming – durchgehend geöffnet

Von Gerätetraining und Kursangeboten bis zu professioneller Beratung von einem der geprüften und erfahrenen Trainern. Die Erstellung individueller Trainingspläne (stets unter Berücksichtigung medizinischer Gegebenheiten) und Ernährungsberatung ist im Fitnessstudio Schladming möglich.

Informationen und Kontakt:

Erlebnisbad Schladming

Europaplatz 585

8970 Schladming

Tel.: +43 (0) 3687 23271

E-Mail: info@erlebnisbad-schladming.at

Web: www.erlebnisbad-schladming.at

Sonnenalm – geöffnet bis 4. November 2018

Ideales Ausflugsziel bei schönem aber auch bei trübem Wetter. Im Sommer angenehm erreichbar, sowohl mit Kinderwagen als auch für älter gewordene Gäste.

Informationen und Kontakt:

Sonnenalm
Mandling 19
8974 Schladming-Vorberg
Tel.: +43 (0) 6454 72614
E-Mail: sonnenalm@aon.at
Web: www.die-sonnenalm.at



Bogenschießen auf der Bogenranch Bruno – durchgehend geöffnet bis der Schnee kommt

Bogenschießen auf der Bogen-Ranch, einem 3D Parcours in Schladming, Ortschaft Rohrmoos-Untertal im oberen Ennstal der Steiermark, ist eine wunderbare Methode sich vom Alltagsstress zu regenerieren. Der Bogensport in der wohltuenden Waldluft ist mittlerweile mehr als nur eine Trendsportart. Beim Bogenschießen trainiert man durch Tätigkeit und Konzentration psychische und physische Defizite. Man stärkt dabei aktiv Körper, Geist und Seele. Für Anfänger gibt es eine fachkundige Einführung auf unserem Fitaplatz. Der Parcours ist immer von Donnerstag bis Sonntag geöffnet.

Informationen und Kontakt:

Bogen-Ranch Bruno
Janerweg 30
8971 Schladming
Tel.: +43 (0) 664 40380 40
E-Mail: info@schieplechnerhof.at
Web: www.bogenschiessen-bruno.at



Märchenweg in Rohrmoos – geöffnet bis der Schnee kommt

Vom Startpunkt gegenüber dem Hotel Rohrmooserhof in Rohrmoos führt der Weg vorbei am Hotel Schwaigerhof entlang liebevoll gestalteter Märchenfiguren und Spielgeräte bis zum Hexenhäusl. Weiter über den Lans-Strobl-Weg zur Rohrmoosstraße, der Straße bergab bis zum Haus Primps folgen, nach ca. 200 m die Straße queren und dem Forstweg zur Gipfelbahn Hochwurzen folgen. Von dort links am Hotel Waldfrieden vorbei zurück zum Ausgangspunkt.

Informationen und Kontakt:

Tourismusverband Schladming
Rohrmoosstraße 234
8971 Schladming
Tel.: +43 (0) 3687 22777-22
E-Mail: office@schladming.com
Web: www.schladming.com

Mühlenwanderung Wilde Wasser – Landalm bis 4. November 2018 geöffnet

Start ist bei der Landalm in Rohrmoos Untertal. Gestartet wird taleinwärts entlang des Untertalbaches. Nach dem „Ahlhof“ geht's über eine Wiese in den Wald, wo die „Gföller-Mühle“ nach ca. 15 Minuten zum Vorschein kommt. Ein paar Gehminuten weiter, ist der kleine Bacheich für Fisch-, Vögel- und Insektenforschern. Nach einem kurzen, steilen Aufstieg erreichst Du die Janerbrücke. Über die Brücke wanderst Du die Straße entlang bis zum Bauernhof vlg. Gföller (zu dem die Mühle gehört) und zweigst hier links ab. Leicht bergab geht es über die Wiesen zurück nach Untertal-Dorf zum Ausgangspunkt.

Informationen und Kontakt:

Tourismusverband Schladming
Rohrmoosstraße 234
8971 Schladming
Tel.: +43 (0) 3687 22777-22
E-Mail: office@schladming.com
Web: www.schladming.com

Familienwanderung Wilde Wasser – Gasthaus Weiße Wand bis 10. November 2018 geöffnet (Montag Ruhetag)

Vom Parkplatz Hinkerbrücke geht es Richtung Gasthof Tetter vorbei am Naturschutzgebiet Toteisboden, einer natürlichen Besonderheit im Untertal.

Oberhalb des Tettermoores geht es entlang der verschiedenen Wissensstationen mit interessanten Informationen rund ums Wasser vorbei bei der Waldhäuslalm. Wenige Meter danach kannst Du den Bach queren und dem sehr ansprechenden Weg zwischen Wasser und Wald bis zur urigen Sondlalm (schon geschlossen) folgen.

Ein Abstecher zum Gasthaus Weiße Wand (ca. 200 m entfernt) zahlt sich ebenfalls aus.

Informationen und Kontakt:

Gasthaus Weiße Wand
Untertal
8971 Schladming
Tel.: 43 (0) 3687 6130

Hopsiland – bis der Schnee kommt begehbar

Der kinderwagentaugliche Rundweg ist 1,5 km lang und startet an der Bergstation der Planai-Seilbahn. Entlang der Route und somit auf Hopsis Spuren warten Schaukeln, Rutschen, Kletterelemente und sogar eine eigene "Wasserwelt". Am Berg zeigt euch Hopsi persönlich seine vielen lustigen Spielstationen. Und er kennt die schönsten und tollsten Wege, um die Planai und ihre Natur zu erkunden!

Da die Seilbahn Planai schon geschlossen hat, kannst Du das Hopsiland nur mit dem Auto erreichen. Es befindet sich eine Mautgebühr an der Straße.

Informationen und Kontakt:

Planai-Hochwurzen Bahnen
Coburgstraße 52
8970 Schladming
Tel.: +43 (0) 3687 22042-140
E-Mail: office@planai.at
Web: www.planai.at

Ramsau am Dachstein

ALLGEMEIN

Lodenwalke - durchgehend geöffnet

Immer einen Besuch wert – Die Heimat des Schladminger Lodens.

Unter dem Leitsatz „Wolle braucht Weile“ wird der Loden noch heute nach alter Tradition, aber mit neuem Geist gefertigt. 1434 erstmals urkundlich erwähnt, ist die Ramsauer Lodenwalke am Fuße des Dachsteins der älteste Gewerbebetrieb der Steiermark. Die breite Produktpalette der Lodenwalke ist zu 100% MADE IN STYRIA. Für Interessierte bietet die Lodenwalke einen Einblick in die traditionelle Produktion des Lodens. Hautnah erlebst Du mit welcher Mühe und Liebe die Mitarbeiter mit dem Rohstoff Wolle arbeiten.

Informationen und Kontakt:

Lodenwalke

Rössing 122

8972 Ramsau am Dachstein

Tel.: +43 (0) 3687 81930

E-Mail: lodenwalker@a1.net

Web: www.lodenwalker.at



Museum „Zeitroas“ – durchgehend geöffnet

Hast Du schon einmal einen Schneehasen oder ein Murmeltier aus nächster Nähe gesehen? Im Museum Zeitroas findet man viele heimische Tiere in der Sonderausstellung zur Jagd. Klaus, die Maus, das Maskottchen, begleitet die kleinen Gäste durchs Museum und freut sich auf deinen Besuch.

Öffnungszeiten:

MO & DI von 10.00 – 12.30 Uhr

MI von 10.00 – 12.30 und 15.00 – 18.00 Uhr

DO & FR 15.00 – 18.00 Uhr

Informationen und Kontakt:

Museum Zeitroas

Ramsau Ort

8972 Ramsau am Dachstein

Web: www.zeitroas.at



Evangelische Kirche in Ramsau Ort – durchgehend geöffnet

Der Bau der Kirche erfolgte von 1888 bis 1895. Nach den Plänen von Architekt Hans Kieser aus Nürnberg. Die Kirche ist im neuromanischem Stil mit einem klassischen Kreuzgrundriss erbaut. Das Steinmaterial für den Kirchbau wird in der Kramllahn in der Ramsau gebrochen, dort behauen und im Winter in Robotarbeit mit Ochsen Schlitten zum Bauplatz geschafft.

Informationen und Kontakt:

Evangelische Kirche in Ramsau Ort

Ramsau 88

8972 Ramsau am Dachstein

Tel.: +43 (0) 3687 81912

E-Mail: pfarramt@ramsau-evang.at

Web: www.ramsau-evang.at

pur Styria – durchgehend geöffnet

Seit Dezember 2017 gibt es einen Dorfladen mitten in Ramsau Ort mit regionalen, steirischen Produkten. Hier findest Du neben einer großen Auswahl an Biogebäck viele Produkte aus der direkten und weiteren Region. Ergänzt wird das Angebot durch dasCafè, in dem Du auch die hausgemachten Kuchen genießen kannst.



Informationen und Kontakt:

pur Styria - der Dorfladen

Ramsau 299

8972 Ramsau am Dachstein

Tel.: +43 3687 81062

E-Mail: office@purstyria.at

Web: www.schladming-dachstein.at/de/service/infos-a-z/pur-styria-der-dorfladen

Alpinmuseum Austriahütte – geöffnet bis 26. Oktober 2018

In der Austriahütte - auf 1638 m Seehöhe - befindet sich das höchstgelegene Museum der Steiermark des Österreichischen Alpenvereines. 1989 wurde das erste Alpinmuseum der Steiermark eröffnet und 1995 um eine naturgeschichtliche Schau erweitert, welche die Tier- und Pflanzenwelt des Dachsteingebietes zeigt. Ebenso wird die erdgeschichtliche Entstehung des Dachsteinmassives, der Beginn des Alpinismus und Versuche der Dachsteinbezwingung dargestellt. Der Dachsteinsüdwand und deren Pionieren mit ihren Kletterrouten ist ein eigener Bereich gewidmet. Ein Kernpunkt neben vielen Exponaten ist mit Sicherheit das sehr detailgenaue Relief des Dachsteinmassives.

Die Austriahütte ist auf einem bequemen, aussichtsreichen Wanderweg von der Talstation der Dachstein Seilbahn aus in ca. 30 Minuten erreichbar.



Informationen und Kontakt:

Alpinmuseum Austriahütte

Schildlehen 48

8972 Ramsau am Dachstein

Telefon: +43 676 7063836

E-Mail: info@austriahuette.at

Web: www.austriahuette.at

Fürsterhof – Ab Hof Verkauf – durchgehend geöffnet

Am Fürsterhof, in Ramsau Vorberg, werden schottische Hochlandrinder gezüchtet, die sich auf den Weiden tummeln und dem Fürsterhof ein einzigartiges Flair verleihen.

Die kulinarische Philosophie des Hofes orientiert sich an heimischen und regionalen Produkten. Zur Stärkung für Wanderungen oder als Mitbringsel für Deine Lieben zu Hause kannst Du aus einer vielfältigen Palette von Wurst- und Fleischspezialitäten aus eigener Erzeugung am Ab-Hof-Verkauf wählen.



Informationen und Kontakt:

Fürsterhof

Vorberg 21

8972 Ramsau am Dachstein

Tel.: +43 (0) 3687 81588

E-Mail: info@fuersterhof.com

Web: www.fuersterhof.com

HERBST-WANDERUNGEN

Halseralm – Sonnenalm – beide Hütten bis 4. November 2018 geöffnet

Die idealen Ausgangspunkte für diese gemütliche Familienwanderung befindet sich im Bereich der Pension Arnika in Pichl-Vorberg. Ein breiter Spazierweg (auch gut mit dem Kinderwagen bis zur Sonnenalm befahrbar) bietet eine herrliche Aussicht in das Schladminger-Tauernmassiv. Die gemütlichen Hütten Halseralm und Sonnenalm verwöhnen Dich mit Köstlichkeiten aus der Region. Auf der Halseralm darfst Du dir den Gaumenschmaus von einem flambierten Kaiserschmarren nicht entgehen lassen. Auf der Sonnenalm unterhält Dich der Hüttenwirt Gerhard mit seiner Harmonika. Gehzeit bis zur Halseralm ca. 40 Minuten und zur Sonnenalm ca. 1 ¼ Stunden.

Wanderweg Türllwand – Brandalm bis 4. November 2018 geöffnet

Der Wanderweg führt Sie vom Berghotel Türllwand nach Ramsau Ort. Genießen Sie die Verfärbungen der Blätter an den Bäumen und die Ausblicke auf das Dachsteinmassiv und das herbstliche Ramsauer Hochplateau. Am Weg nach Ramsau Ort haben Sie einige Einkehrmöglichkeiten. Auf der Brandalm, welche bequem in ca. 30 Minuten erreichbar ist, finden zu dieser Zeit die Krapfenwochen statt. Du wirst mit den besten Krapfenspezialitäten aus der Region verwöhnt. Die Brandalm hat bis zum 4. November 2018 geöffnet. Gehzeit bis nach Ramsau Ort beträgt ca. 2 ½ Stunden. Bei der Brandalm kannst Du dir das Dachstein Kircherl und die Bergsteigergedenkstätte ansehen.

Rittisberg-Rundwanderweg – Ochsenalm bis 26. Oktober 2018 geöffnet

Erkunde das Gipfelkreuz am Rittisberg auf 1582 m. Wir empfehlen Dir, ein Fernglas und eine Kamera mitzunehmen, denn der Weg bietet immer wieder neue, faszinierende Ausblicke auf das Dachsteingebiet, die Schladminger Tauern, das Ennstal und den Hochkönig. Start der Wanderung ist beim Ramsau Beach. Du kannst entweder über den Märchenweg ca. 1 ¼ Stunde oder über den Schwoagbründlweg ca. 1 Stunde hinauf zum Gipfelkreuz wandern. Vom Gipfelkreuz gelangst Du über einen Waldweg zur Ochsenalm. Zurück zum Ramsau Beach gelangst Du entweder über denselben Weg zurück oder Du wanderst über die Sonnenalm und Halseralm am breiten Forstweg über den Greimelbacherhof und Tischlbergerhof zurück zum Ausgangspunkt. Gehzeit beträgt ca. 2 bis 2 ½ Stunden.

Kulmberggrundweg

Ausgangspunkt Veranstaltungszentrum - zunächst am WM-Weg bis zur Waldschenke. Vom Schanzenauslauf mündest Du in den Philosophenweg, er führt gemütlich bis Kulm. Entweder an der Straße bis Kühlhaus (gegenüber Heimat-Stüberl), oder ab Schistube Steiner auf dem Waldpfad oberhalb der Straße bis zum Kühlhaus. Von dort den beschilderten Weg folgend, wandert man bis zur Kulmbergstraße. Die Straße wird gequert, nun führt ein bequemer, breiter Weg nach Westen. Nach den Häusern bietet sich ein prachtvoller Blick über die Wiesen zur Planai - der Weg führt (breit genug für Kinderwägen) ausgesprochen idyllisch immer am Waldrand entlang bis zur Vorbergstraße. Dort zweigt man rechts ab, steigt kurz bergauf bis zur Rollerstrecke, quert diese und dann beginnt ein steiler Anstieg am Waldrand, parallel zur Rollerstrecke. Oben angelangt, wendet sich der Waldpfad nach links, er bietet tolle Ausblicke zu den Südwänden, führt am Hotel Herold vorbei und nach einem kurzen Straßenstück zweigt rechts ein Gassl (Hohlweg) ab, das in den Tannenweg mündet und Dich zum Ausgangspunkt bringt.

FAMILIE

Kinder Erlebnispfad am Sattelberg – geöffnet bis der Schnee kommt

Der Ausgangspunkt zur Wanderung liegt am Fuße des Sattelberges, ca. 150 m östlich von der Pension Concordia. Der Rundweg führt Dich in ca. 3 Stunden über den Sattelberggipfel vorbei an 16 unterschiedlichen Spielstationen.

Zu entdecken gibt es jede Menge: die Forschungsstation mit Kalis Waldcomputerzentrum, Berge aus dem Meer und jede Menge Spiele zu verschiedenen Themen aus Natur und Umwelt.

Der Kinderberg in Ramsau am Dachstein macht seinem Namen alle Ehre und hält noch mehr bereit: der Ramsaurier Zwerglerl-Bauernhof (mit Schau- und Spieltafeln in Kleinkindergröße) ist Kalis Spielparadies für die Jüngsten. Er befindet sich direkt bei der Sattelberghütte. Neben dem großen Waldspielhaus und der „Kleinen Ramsauer Wasserwelt“ entdeckt man bei der Wanderung am Natur- und Umwelterlebnispfad der Ramsau auch drei echte Kinderklettersteige.

Bitte eine Jause mitnehmen, da die Sattelberghütte schon geschlossen hat.

Informationen und Kontakt:

Tourismusverband Ramsau am Dachstein
Ramsau 372
8972 Ramsau am Dachstein
Tel.: +43 (0) 3687 818338
E-Mail: info@ramsau.com
Web: www.sattelberghuette.com



Höhenspielplatz „I LOVE RITTISBERG“ – geöffnet bis der Schnee kommt

Eine Spieleparadies mit Schaukeln, Kletternetze und Klettergerüste auf 1500m.

Der Aufstieg erfolgt über den Märchenwanderweg. Am Gipfel des Rittisberg angekommen, begrüßt ein acht Meter großes Auerhuhn-Pärchen die Besucher. Ein wahres Paradies für Kinder eröffnet sich, denn der aus Vollholz gefertigte Schriftzug „I LOVE RITTISBERG“ dient nicht nur als Aussichtspunkt. In jedem der drei Meter hohen Buchstaben sind Schaukeln, Kletternetze und Klettergerüste integriert. So lässt sich die Höhenluft auf 1500 Meter Seehöhe am besten genießen.

Während Kinder unbeschwert spielen und herum toben, kannst Du in bequemen Relax-Liegen, die direkt vor dem Spielplatz aufgestellt sind, entspannen. Übrigens: Der hölzerne Schriftzug „I LOVE RITTISBERG“ eignet sich auch perfekt als Fotopoint. Von dort aus reicht der Blick vom Dachsteinmassiv über das Ennstal bis hin zu den Berggipfelnder Schladminger und Radstädter Tauern.

Bitte nimm Dir und deiner Familie eine Jause mit, da der Rittisstadl schon geschlossen hat.

Informationen und Kontakt:

Tourismusverband Ramsau am Dachstein
Ramsau 372
8972 Ramsau am Dachstein
Tel.: +43 (0) 3687 818338
E-Mail: info@ramsau.com
Web: www.rittisberg.at

AKTIV

Kneippanlage beim Philosophenweg – durchgehend geöffnet

Informationen und Kontakt:

Tourismusverband Ramsau am Dachstein
Ramsau 372
8972 Ramsau am Dachstein
Tel.: +43 (0) 3687 818338
E-Mail: info@ramsau.com
Web: www.ramsau.com

Dachstein Gletscher – geöffnet bis 2. Dezember 2018

Sightseeing, Snowboarden, Skifahren, Langlaufen, Klettern, Wandern, Bergsteigen, Paragleiten, Aussicht genießen – das alles kann man am Dachstein.
Der Dachstein ist eines der meistbesuchten Ausflugsziele der Steiermark.
Schon die Auffahrt mit der Dachstein-Gletscherbahn ist ein Erlebnis: Du überwindest dabei 1.000 Höhenmeter und schwebst hautnah an steil abfallenden Felswänden vorbei. In 2.700 Metern Seehöhe angekommen, überblickst Du ein fantastisches Panorama mit hunderten Berggipfeln.
Folgende Attraktionen muss man am Dachstein gesehen haben: die Hängebrücke mit der Treppe ins Nichts, den Eispalast und den Sky Walk.

Informationen und Kontakt:

Dachstein Gletscherbahn Ramsau
Schildlehen 79
8972 Ramsau am Dachstein
Tel.: +43 (0) 3687 22042 810
E-Mail: dachstein@planai.at
Web: www.derdachstein.at



Klettersteige Ramsau am Dachstein – auf eigene Gefahr begehbar

19 Klettersteige, davon 1 Kinderklettersteig und 2 Jugendklettersteige
Je nach Witterung begehbar. Auf eigene Gefahr.

Informationen und Kontakt:

Tourismusverband Ramsau am Dachstein
Ramsau 372
8972 Ramsau am Dachstein
Tel.: +43 (0) 3687 818338
E-Mail: info@ramsau.com

oder

Bergführerbüro Ramsau am Dachstein
Ramsau 372
8972 Ramsau am Dachstein
Tel.: +43 (0) 664 5220080
E-Mail: info@bergfuehrer-dachstein.at
Web: www.bergfuehrer-dachstein.at



Mountainbike – solange möglich bis der Schnee kommt

Die Region Schladming-Dachstein in der Steiermark bietet für Mountainbiker ein vielseitiges Angebot. Zahlreiche Routen durch herrliche Naturlandschaften in allen Höhenlagen lassen das Bikerherz höher schlagen.

Die Mountainbike-Routen findest Du unter diesem Link:

www.schladming-dachstein.at/de/urlaubsthemen/sommer/bike/mountainbike

Das Mountainbike können Sie sich beim Intersport Bachler in Ramsau Ort ausleihen. Bitte im Voraus beim Intersport Bachler nachfragen +43 (0) 3687 81914.

Informationen und Kontakt:

Tourismusverband Ramsau am Dachstein
Ramsau 372
8972 Ramsau am Dachstein
Tel.: +43 (0) 3687 818338
E-Mail: info@ramsau.com
Web: www.ramsau.com



Reiten

Zu den natürlichsten sportlichen Bewegungen zählt der Pferdesport. Mit den ursprünglichsten „PS“ der Welt die Landschaft zu entdecken, bietet vor allem auch ein vergnügliches und anmutig-ästhetisches Glücksgefühl in der Ramsau.

Die Lage und das herrliche Bergpanorama des Dachsteins und der niederen Tauern, laden zu ausgedehnten Ausritten ein. Die Reiterhöfe befinden sich auf dem Hochplateau der Ramsau und bieten einen prachtvollen Rahmen, um den Reitsport in vollen Zügen zu genießen.

Informationen und Kontakt:

Tourismusverband Ramsau am Dachstein
Ramsau 372
8972 Ramsau am Dachstein
Tel.: +43 (0) 3687 818338
E-Mail: info@ramsau.com
Web: www.ramsau.com

Biathlon/Laserbiathlon

Das Alpincenter Dachstein bietet Dir die Möglichkeit, in Ramsau am Dachstein Biathlon mit ungefährlichen Lasergewehren einmal selbst zu erleben. Die Einweisung in Schießtechnik und Material erfolgt durch erfahrene Trainer. Du lernst die Handhabung eines Lasergewehres und die Schießtechniken im Liegen und Stehen kennen.

Bitte um Vereinbarung per Mail oder Telefon!

Informationen und Kontakt:

Alpincenter Dachstein
Schildlehen 83
8972 Ramsau am Dachstein
Tel.: +43 (0) 3687 81430
E-Mail: info@alpincenter-dachstein.at
Web: www.alpincenter-dachstein.at

Tandemfliegen Rittisberg/Planai/Hochwurzen

Das Alpincenter Ramsau am Dachstein bietet auch während der Zwischensaison Tandemfliegen vom Rittisberg, der Planai und Hochwurzen an.

Das Tandemfliegen am Rittisberg ist nur möglich, wenn ein reiner Ostwind herrscht.

Ideal sind die Flüge von der Planai/Hochwurzen, da von dort in alle Himmelsrichtungen aus gestartet werden kann. Wenn die Lifte zusperren, dann wird geschaut ob es mit den Autos möglich ist hinauf zu fahren – dann kommt die Mautgebühr zu den Kosten dazu.

Bitte um Anmeldung!

Informationen und Kontakt:

Alpincenter Ramsau am Dachstein

Schildlehen 83

8972 Ramsau am Dachstein

Tel.: +43 (0) 3687 81430

E-Mail: info@alpincenter-dachstein.at

Web: www.alpincenter-dachstein.at

Hallenbad Ramsau – durchgehend geöffnet

Mit allen Sinnen genießen und Körper & Geist in den Mittelpunkt stellen. Sport, Spaß, Spiel oder einfach nur Relaxen und die Aussicht auf das prächtige Bergpanorama des Dachsteins genießen. Das Hallenbad mit Erlebnisbecken und einem großzügig angelegten Sportschwimmbecken bietet genug Platz für sportliche Schwimmer und Familien. Die Kleinen finden ihre eigene Spielwiese im Planschbecken. Sich einmal Zeit nehmen, um Körper und Geist etwas Gutes zu tun und mit allen Sinnen spüren, wie schön das ist.

Informationen und Kontakt:

Hallenbad Ramsau am Dachstein

Ramsau 209

8972 Ramsau am Dachstein

Tel.: +43 (0) 3687 8187013

E-Mail: info@rvb.at

Web: www.rvb.at



Fitnessstudio – durchgehend geöffnet

Fitnessraum (für Gruppen ab 5 Personen individuelle Öffnungszeiten möglich)

Informationen und Kontakt:

Fitness Center Ramsau am Dachstein

Ramsau 209

8972 Ramsau am Dachstein

Tel.: +43 (0) 3687 8187013

E-Mail: info@rvb.at

Web: www.rvb.at



Haus – Aich – Gössenberg

ALLGEMEIN

Kneippanlage in Weißenbach bei Haus – durchgehend geöffnet

Wald und Bäche laden Dich zum Verweilen ein.

Informationen und Kontakt:

Tourismusverband Haus – Aich – Gössenberg

Schlossplatz 47

8967 Haus im Ennstal

Tel.: +43 (0) 3686 2234-34

E-Mail: office@haus.at

Web: www.schladming-dachstein.at/de/haus-aich-goessenberg



Führungen im Wintersportmuseum – auf Anfrage

In drei verschiedenen Darstellungen wird dem Besucher die Entwicklung der Fortbewegung im Schnee gezeigt. Abgesehen von den ersten Versuchen das Naturereignis "Schnee" in nordischen Breiten zu meistern, werden hier frühe Kontakte aus unserer Gegend mit diesem Element dargestellt. Der Jäger, der einst mit Schneereifen die hohe Schneelage in seinem Revier bewältigte und die gefahrenvolle Holzbringung ins Tal mit Hilfe der "Tatzschlitten" wird am Beginn des Wintersportmuseums gezeigt. Es folgen das Thema des ländlichen Freizeitvergnügens und Wettbewerbes im Winter.

Öffnungszeiten:

Jeden Dienstag von 10.00 bis 12.00 Uhr

Jeden Mittwoch von 16.30 bis 18.30 Uhr

Informationen und Kontakt:

Wintersportmuseum in Haus im Ennstal

Schlossplatz 189

8967 Haus im Ennstal

Tel.: +43 (0) 3686 2207-17

E-Mail: wintersportmuseum@haus.at

Web: www.haus.at/de/kultur/wintersportmuseum.php



Imkerei & Königinnenzucht Stockreiter

Hier kannst Du aus der eigenen Erzeugung der Imkerei & Königinnenzucht Stockreiter verschiedene Produkte käuflich erwerben.

Informationen und Kontakt:

Friesach 44

8966 Aich

Tel.: +43 / (0)664 / 3918030

E-Mail: info@honigstueberl.at

Web: www.honigstueberl.at

WANDERUNGEN

Wanderung ins Gumpental – Stangl Alm bis 26. Oktober 2018 geöffnet

Das romantische Gumpental lockt nicht nur mit seiner naturbelassenen Almkultur, sondern vor allem auch mit seinen gemütlichen Einkehrmöglichkeiten. Damit die Jause aber wirklich schmeckt, empfiehlt sich vor der Hütteneinkehr ein Ausflug zum schöngelegenen Moaralmsee. Der dunkle See ist leicht erreichbar und liegt malerisch am Fuße des steil aufragenden Hochtstein.

Am besten startet man von einem der Parkplätze an der Almstraße ins Gumpental. Zu Fuß geht es entlang des Güterweges an der Maierl- und Schmiedalm vorbei bis zur Stangl Alm am Ende des Tals. Zum Moaralmsee geht es nun steiler werdend in mehreren Kehren den Berghang hinauf. Nach ca. 1 Stunde von der Stangl Alm kommend mündet der Güterweg in den von Sträuchern flankierten Almsteig Nr. 781. Der schmale Pfad führt über kleine Stufen bergwärts. Du querst einen kleinen Bach und kommst flacher werdend zum Ufer des dunklen Moaralmsee (1.827 m). Größere Steinblöcke und Wiesen laden ein zum Hinsetzen und Ausruhen. Kinder können eine abenteuerliche Entdeckungsreise rund um den See unternehmen. Zurück geht es entlang der Aufstiegsroute.






Sparziergang rund um den Steirischen Bodensee – Forellenhof bis 28. Oktober 2018 geöffnet

Über Ruperting bei Haus im Ennstal oder Aich/Gössenberg erreichst Du nach der Anfahrt über eine Mautstraße den Parkplatz im Seewigtal. Auf breitem Weg spazierst Du ca. 15 Minuten entlang des Baches zum Steirischen Bodensee. In rund 45 Minuten ist der Rundweg um den See zu Ende. Am Seeende kannst Du dich, über den Anstieg mit der Nummer 782, für eine Tour zum Wasserfall und zur Hans-Wödl-Hütte am Hüttensee entscheiden.

Genieße den unglaublichen Blick auf die Bergwelt der Schladminger Tauern mit der Hochwildstelle (2.747 m) als absolutes Highlight. Ebenfalls empfehlenswert ist eine gemütliche Ruderboottour am Steirischen Bodensee.

Rundwanderwege – möglich bis der Schnee kommt

Genieße den wunderschönen Herbst bei einigen gemütlichen Sparziergängen in der Region Haus – Aich – Gössenberg.

-  Rundwanderung Haus – Oberhaus – Lehen – Birnberg – Haus ca. 3 Stunden
-  Rundwanderung Haus – Oberhausberg – Haus ca. 3 Stunden
-  Rundwanderung Weißenbach – Luserwasserfall – Weißenbach ca. 1 ¼ Stunden
-  Rundwanderung Weißenbach – Birnberg – Rössing – Weißenbach ca. 3 ½ Stunden
-  alle weiteren Wanderungen findest Du hier:

www.schladming-dachstein.at/de/urlaubsthemen/sommer/wandern-bergsport

Informationen und Kontakt:

Tourismusverband Haus im Ennstal

Schlossplatz 47

8967 Haus im Ennstal

Tel.: +43 (0) 3686 2234-34

Mail: office@haus.at

Web: www.schladming-dachstein.at/de/haus-aich-goessenberg



FAMILIE & AKTIV

Abenteuerhof Schiefer – auf Anfrage

Bogenschießen

Beim Abenteuerhof Schiefer kannst Du auf dem hauseigenen 3-D-Jagdparcours deine Treffsicherheit unter Beweis stellen. Auf dem Parcours sind 26 3-D-Tierziele auf einem abwechslungsreichen und anspruchsvollen Gelände aufgestellt, und zwar 365 Tage im Jahr.

Reiten

Drehen Sie eine Runde auf dem Reitplatz mit den Ausmaßen von 20 x 40 m oder mache einen geführten Ausritt.

Informationen und Kontakt:

Abenteuerhof Schiefer
Weißenbach 17
8967 Haus im Ennstal
Tel.: +43 3686 5517
E-Mail: schiefer@abenteuerhof.at
Web: www.abenteuerhof.at



Trekkingtouren bei der Alpaca-Lamawelt Klausnerhof – durchgehend geöffnet

Genieße die Natur in Begleitung dieser ruhigen, wundersamen Geschöpfe und lasse Dich von Ihrem Charme und den großen, dunklen Kulleraugen faszinieren. Auf den Halbtages-, Tages und auch Mehrtagestouren kannst Du diese schönen Tiere und die herrliche Natur spüren und erleben lernen. Da Lamas und Alpakas ruhig und beschaulich unterwegs sind, sind die Touren auch für Kinder und ältere Menschen geeignet. Zum Kennenlernen kannst Du auch an einer Hofführung teilnehmen, wo DU neben wissenswertem über die Tiere, deren Gewohnheiten und Bedürfnisse auch einen Hindernissparcour mit einem der Tiere absolvieren kannst.

Informationen und Kontakt:

Alpaca-Lamawelt Klausnerhof
Gössenberg 13
8966 Aich
Tel.: +43 (0) 3686 4636
E-Mail: klausner-hof@aon.at
Web: www.klausner-hof.at



Kegelbahn Pizzeria Aigner – ab 7. November 2018 geöffnet

2 Kegelbahnen laden zu Spiel, Sport und Spaß ein.

Vorher, nachher oder auch während des Spiels können die Pizzen der Pizzeria genossen werden.

Informationen und Kontakt:

Pizzeria Kegelbahn Aigner
Kaiblingstraße 18
8967 Haus im Ennstal
Tel.: +43 (0) 3686 2217
Web: www.pizzeria-haus.at

Ois wiad Rund – Schaudrechseln bei Lukas Lettmayer – bis Weihnachten geöffnet

Bei Lukas Lettmayer wird ois rund: Er ist einer der wenigen Drechslermeister in der Steiermark und dreht Schüsseln aus charismatischen Obsthölzern oder Brotdosen aus gesundem Zirbenholz. In seinem Atelier kann man ihm beim Schau-Drechseln über die Schulter schauen – und findet alles, was rund und aus Holz ist. Zum Beispiel Schalen für Obst oder Brot, in verschiedenen Größen und vielseitig gestaltet. Die Bäume, aus denen er seine Einzelstücke drechselt, stammen aus dem Ennstal.

Öffnungszeiten Drechslerei:

Montag - Freitag von 8.00 - 12.00 und 13.00 - 18.00 Uhr geöffnet

„Über die Schultern schauen“ kannst Du jeden Freitagnachmittag von 13.00 bis 18.00 Uhr in der Drechslerei.

Informationen und Kontakt:

Lukas Lettmayer

Weißbach 85

8967 Haus

Tel.: +43 (0) 664 9178109

E-Mail: mail@oiswirdrund.at

Web: www.oiswirdrund-webshop.at



Pferdekutschenfahrten in Weißbach und Aich

Bei Pferdekutschenfahrten durch den wunderschönen Herbst zeigen Dir unsere Rossbauern die Feriendörfer Haus-Aich-Gössenberg von einer neuen Seite.

-  **Rainhaberhof**
Weißbach 36
8967 Haus im Ennstal
Tel.: +43 (0) 3686 5500
E-Mail: rainhaberhof@aon.at
Web: www.rainhaberhof.at.tf
-  **Familie Stiegler vlg. Pitzer**
Weißbach 21
8967 Haus im Ennstal
Tel.: +43(0) 664 11 03 103
E-Mail: franz.stiegler@gasthaus-stiegler.at
-  **Reiterhof Aigner**
Langtrum 37
8966 Aich,
Tel.: +43 (0)3686 4567
E-Mail: info@reiterhof-aigner.at
Web: www.reiterhof-aigner.at
-  **Klöckhof**
Friesach 38
8966 Aich
Tel.: +43 (0) 3686 4601
E-Mail: urlaub@kloeckhof.at
Web: www.kloeckhof.at

Gröbminger Land

ALLGEMEIN

Bauernladen Gröbming – durchgehend geöffnet

Viele Bauern/Bäuerinnen aus dem Ennstal bringen ihre selbstgemachten Köstlichkeiten und erfreuen sich der großen Nachfrage.

Der Bauernladen ist auf dem Weg zum Genussladen, gibt es doch eine große Palette von Produkten aus den Genussregionen des Ennstals, Steiermark und Salzburg.

Informationen und Kontakt:

Bauernladen Gröbming

Hauptstraße 47

8962 Gröbming

Tel.: +43 (0) 3685 22751

E-Mail: info@bauernladen-groebming.at

Web: www.bauernladen-groebming.at

Museum Gröbming – bis 31. Oktober 2018 geöffnet

Der Entwicklung des Bauernlebens, der Kultur und der Wirtschaft im Gröbminger Land wird ebenso Platz eingeräumt wie geheimnisvollen Felsritzbildern.

Immer wieder werden auch Ausstellungen nach aktuellen Themen ausgerichtet, die das Heimatmuseum spannend inszeniert. Elch Alex erwartet Kinder und Erwachsene!

Peter Rosegger in Bild und Sprache!

Öffnungszeiten:

Freitag bis Sonntag 11.00 bis 17.00 Uhr

Informationen und Kontakt:

Museum Gröbming

Dr. Franz Xaver Mayr Straße 123

8962 Gröbming

Tel.: +43 (0) 3685 22161 oder +43 (0) 3685 22150

Web: www.gb-museum.at



a'Goas Ziegenmilchprodukte aus Lengdorf – durchgehend geöffnet

Seit mehreren Jahren stellt die Familie Hof unter dem Namen a'Goas Ziegenmilchprodukte her. Dass dort viel Liebe dahintersteckt, merkt man nicht nur am Geschmack.

Die Produktpalette ist vielfältig. Sie reicht von herkömmlicher Ziegenmilch und Ziegentopfen über Ziegenjoghurt bis hin zu verschiedensten Variationen mit Ziegenfrischkäse als Grundzutat.

Informationen und Kontakt:

a'Goas Ziegenmilchprodukte

Unterlengdorf 9

8962 Gröbming / St. Martin am Grimming

Tel.: +43 (0) 676 4355671 / +43 (0) 676 3821213

E-Mail: info@agoas.at

Web: www.agoas.at



WANDERUNGEN

Baumhoroskopweg – durchgehend begehbar

Der Baumhoroskopweg - eine als Rundweg angelegte leichte Wanderung für die ganze Familie. Start beim Landhaus St. Georg. Man folgt zuerst dem Weg Nr. 3 (Kulm, Freienstein) und bei der ersten Abzweigung rechts halten, um auf den Weg Nr. 12 abzuzweigen. Es geht in den Wald hinein bis man den Baumhoroskopweg erreicht hat. Gesamtzeit: ca. 3 ½ Stunden

Informationen und Kontakt:

Tourismusverband Gröbminger Land
Hauptplatz 57
8962 Gröbminger Land
Tel.: +43 (0) 3685 22131-22
E-Mail: office@groebmingerland.at
Web: www.schladming-dachstein.at/de/groebminger-land

Wasserfall in der Salza – durchgehend begehbar

Der Salza Wasserfall ist ein idyllisches Fleckchen im Gröbminger Land und bietet ein gewaltiges Naturerlebnis, fern von Hektik und Lärm.

Der Salza Wasserfall ist zu jeder Jahreszeit einen Besuch wert!



Informationen und Kontakt:

Tourismusverband Gröbming Land
Hauptplatz 57
8962 Gröbming
Tel.: +43 (0) 3685 22131-22
E-Mail: office@groebmingerland.at
Web: www.schladming-dachstein.at/de/groebminger-land

Friedenskircherl am Stoderzinken – bis der Schnee kommt begehbar

Von den Parkplätzen zum Start dann rechts leicht ansteigend hinauf bis zum Roseggerdenkmal. Von hier geradeaus weiter den gutabgesicherten Weg ca. 10 Minuten zum Friedenskircherl, mit einem fantastischen Rundblick über das Ennstal. Variante nur für geübte Bergwanderer: Vom Friedenskircherl über den Florasteig der roten Markierung folgend, hinauf zum Stoderzinken-Gipfel (ca. 30 Minuten).

Das Friedenskircherl ist eines der Highlights am Stoderzinken. Das Kircherl ist von den Parkplätzen leicht erreichbar und wunderbar geeignet für einen kleinen Spaziergang am Stoderzinken.

Rosemialm hat bis zum 21. Oktober 2018 geöffnet / Steinerhaus je nach Witterung

Informationen und Kontakt:

Tourismusverband Gröbminger Land
Hauptplatz 57
8962 Gröbming
Tel.: +43 (0) 3685 22131-22
E-Mail: office@groebmingerland.at
Web: www.schladming-dachstein.at/de/groebminger-land



Michaelaberghaus – Kochofen – bis 28. Oktober 2018 geöffnet

Der Anstieg zum Gipfel beginnt sofort mit einer Steilstufe auf einem Fahrweg. Nur wenige Flachstücke unterbrechen den Aufstieg. Meist geht es im Wald bergauf, fallweise von einem schönen Tiefblick in das Sattental unterbrochen, bis zum Wegkreuz unterhalb des Loskögerls - linke Abzweigung zum Kniepass nehmen! Sehr viel sanfter windet sich nun der Steig an den Waldhängen entlang bis zum Kniepass, wo der Weg von der Kleinsölk kommend einmündet. Nun wird es wieder steil. Durch eine Rinne führt nun der Steig in vielen Serpentinaen über die Waldgrenze hinauf auf einen Felsrücken, bestehend aus Sölker Marmor, und weiter bis zum großen Gipfelkreuz. Man wird mit einer prächtigen Aussicht belohnt, speziell zu den einsamen Gipfeln im Naturpark Sölktaeler. Der Abstieg über das Loskögerl ist steiler, aber etwas kürzer und führt fast ausschließlich im Wald auf schmalen Steigen bergab bis man wieder auf den alten Fahrweg zum Michaelerberghaus stößt. Dort weißt Du dann die guten Mehlspeisen entsprechend zu schätzen, während sich die Gelenke vom Abstieg erholen. Genieße den traumhaften Ausblick ins Ennstal.

Informationen und Kontakt:

Berggasthaus Michaelaberghaus
Michaelaberg 118
8962 Michaelaberg
Tel.: +43 (0) 3685 22566
E-Mail: michaelaberghaus@aon.at
Web: www.michaelerberghaus.at

Sattental – Tagalm bis Allerheiligen an den Wochenenden geöffnet

Vom Parkplatz Sattental spaziert man den Güterweg entlang zur Perneralm. Nach weiteren 20 Gehminuten liegt im Talschluss die Tagalm mit Rundwanderwegmöglichkeit über den Steig auf die andere Seite des Baches zurück zum Parkplatz.

Informationen und Kontakt:

Tagalm
Sattental
8965 Pruggern
Tel.: +43 (0) 676 644 06 44

Freienstein – begehbar bis der Schnee kommt

Direkt von Gröbming aus geht es steil bergauf. Der Wanderweg der sich durch den Wald hochzieht, führt direkt an der Stöckelhütte vorbei hinauf zum Freienstein. Der Rücken des Freiensteins ist mit gesicherten Abschnitten von Eisenklammern und Seilen versehen. Ist man nun am Gipfel angekommen, kann man eine herrliche Aussicht mit alpinem Flair genießen. Zu empfehlen ist auch die Überschreitung zur Assacher Scharte, von der aus zwei markierte Möglichkeiten zum Startplatz zurückführen.

Informationen und Kontakt:

Tourismusverband Gröbminger Land
Hauptplatz 57
8962 Gröbming
Tel.: +43 (0) 3685 22131-22
E-Mail: office@groebmingerland.at
Web: www.schladming-dachstein.at/de/groebminger-land

FAMILIE & AKTIV

Zipline – geöffnet bis 31. Oktober geöffnet

Die Zipline am Stoderzinken ist die größte ihrer Art in ganz Europa. Von 1.600 m Seehöhe bis zum Abenteuerpark Gröbming auf 900 m fliegt die neue Fluglinie. Das Prinzip einer ZipLine ist einfach: Auf 4 parallel gespannten Drahtseilen gleitet man mit seinen Freunden ohne Zwischenstützen vom Berg ins Tal. Am Stoderzinken erreicht man so, mehrfach abgesichert, Geschwindigkeiten von bis zu 115 km/h während man über die Baumwipfel fliegt.







Informationen und Kontakt:

Zipline am Stoderzinken
Stoderstraße
8962 Gröbming
Tel.: +43 (0) 3685/22622
E-Mail: info@zipline.at
Web: www.zipline.at



Abenteuerpark Gröbming – geöffnet bis 31. Oktober 2018

Genieße einen erlebnisreichen Klettertag im Abenteuerpark Gröbming mit der ganze Familie! 200 Elemente und Stationen, 18 leichte bis anspruchsvolle Parcours, Flying Fox Bahnen und vieles mehr!

-  Safety Line - das durchgehende Sicherungssystem
-  18 Parcours
-  3 Flying Fox
-  2 Kinder Parcours
-  Parcours Höhen 1-15 Meter
-  20.000 m² Parkfläche

Informationen und Kontakt:

Abenteuerpark Gröbming
Stoderstraße 114
8962 Gröbming
Tel.: +43 (0) 3685 222 45
E-Mail: info@abenteuerpark.at
Web: www.abenteuerpark.at



ÖAV Boulderraum im Kurpark Gröbming

Der Boulderraum Gröbming wurde 2004 von einigen Idealisten des ÖAV Gröbming errichtet. Seitdem hat sich eine Community rund um den Boulderraum gebildet. Den Schlüssel für den Boulderraum erhaltet Du beim Tourismusverband Gröbminger Land.

Informationen und Kontakt:

Tourismusverband Gröbming
Hauptplatz 57
8962 Gröbming
Tel.: +43 (0) 3685 22131-22
E-Mail: office@groebmingerland.at
Web: www.schladming-dachstein.at/de/groebminger-land

Naturpark Sölktaier

ALLGEMEIN

Sölker Marmor – durchgehend geöffnet

Von den alten Griechen als „Stein der Götter“ bezeichnet, bringt die Bezeichnung die Ehrfurcht vor seiner Schönheit zum Ausdruck. Die Farbnuancierung von Weiß über Rosé bis Grün und Grau, die immer ein bisschen anders ausfällt, macht jedes Stück aus Sölker Marmor zu einem Unikat. Wunderschöne natürliche Marmorauswaschungen entstanden in der Strubschlucht, wo der Großsölk- und Kleinsölkbach sich vereinen. Im Laufe der Jahrtausende hat sich der Sölkbach einen Weg durch den Sölker Marmor geschlagen.

Öffnungszeiten:

Montag bis Donnerstag von 8.00 Uhr – 12.00 Uhr und von 13.00 Uhr – 16.00 Uhr

Freitag von 8.00 Uhr – 12.00 Uhr

Informationen und Kontakt:

Sölker Marmor

Stein/Enns 107

8961 Sölk

Tel.: +43 (0) 3685 20903

E-Mail: naturpark@soelktaeler.at

Web: www.soelktaeler.at



WANDERUNGEN

Schwarzensee – durchgehend begehbar

Der größte See in den Schladminger Tauern liegt nahe dem Talschluß im Kleinsölk Obertal auf 1.150 m über den Meeresspiegel.

Der Wasserschaupfad „Schwarzensee“ gibt Einblick in die vielfältigen Lebensräume und in spannende Verhaltensweisen, die mit dem lebensspendenden Wasser in engem Kontakt stehen. An Flachmooren, Gebirgsbächen und Stillgewässern fühlen sich verschiedene Tier- und Pflanzenarten wohl. Unter ihnen lebt eine unscheinbare, aber faszinierende Pflanze: der Fleisch fressende Sontentau.

Eine besondere Rarität ist das Fichten-Kondenswassermoor. Zwischen den groben Blöcken treten in den Sommermonaten so kalte Temperaturen aus, dass sich an den Austrittslöchern Eiszapfen bilden.

Informationen und Kontakt:

Schwarzensee

Stein/Enns Nr. 107

8961 Stein/Enns

Tel.: +43(0)3685 20903

E-Mail: office@soelktaeler.at

Web: www.schladming-dachstein.at/de/naturpark-soelktaeler



Deneck – begehbar bis der Schnee kommt

Von der Kaltenbachkehre vorbei am Unteren Kaltenbachsee und weiter zum Mittleren Kaltenbachsee. Nur etwas steiler bergauf zum Oberen Kaltenbachsee und über den Etrachboden und die Schafspitze aufs Deneck. Die Gehzeit beträgt ca. 4 Stunden.

Goldlacken – kleiner Klafferkessel – begehbar bis der Schnee kommt

Schon die Fahrt durch das Sattental (9 km) bis in das Almgebiet ist reizvoll. Die Goldlacken werden auch noch "kleine Klafferkessel" genannt und die Nähe des höchsten alleinstehenden Berges "Hochwildstelle" ist faszinierend. Die Gehzeit beträgt ca. 3 ¼ Stunden.

FAMILIE & AKTIV

Wasserlehrpfad Bräualm

Bei dieser Erlebniswanderung erforschst Du die verborgenen Geheimnisse des Wassers und der Natur. Du lernst die Köcherfliegenlarve kennen und entdeckst einen natürlichen Kühlschrank. Dauer der Wanderung ca. 30 Minuten.

Informationen und Kontakt:

Tourismusverband Naturpark Sölktäler
Stein/Enns Nr. 107
8961 Sölk
Tel.: +43 (0) 3685/20903
E-Mail: office@soelktaeler.at
Web: www.schladming-dachstein.at/de/naturpark-soelktaeler

Öblarn-Niederöblarn

ALLGEMEIN

Paula Grogger Museum – bis 28. Oktober 2018 geöffnet

Besuche das Heimathaus der berühmten Dichterin Paula Grogger, welche am 12. Juli 1892 in Öblarn als Tochter eines Eisen- und Maschinenhändlers geboren wurde. Zunächst besuchte sie in Salzburg die Lehrerinnenbildungsanstalt der Ursulinen und trat hernach in den Schuldienst, den sie in Wörschach, Schladming, Niederöblarn und Öblarn versah. Schon früh begann sie zu schreiben. Den literarischen Durchbruch schaffte sie mit dem zwischen 1918 und 1925 verfassten Roman „Das Grimmingtor“. Das zweite bedeutende Werk Groggers war die dramatische Dichtung „Die Hochzeit“, die erstmals im Jahr 1936 in Öblarn aufgeführt wurde. Das Groggerhaus ist sonntags von 10:00 bis 11:30 Uhr und nach telefonischer Terminvereinbarung geöffnet.

Informationen und Kontakt:

Paula Grogger Museum
Öblarn 95
8960 Öblarn
Tel.: +43 (0)3684 2384
E-Mail: info@paulagrogger.at
Web: www.festspiel.at



WANDERUNGEN

Wander- und Spazierwege in Öblarn und Niederöblarn im „Dahoam“ – durchgehend geöffnet

Wanderwege:

Wanderung zum Gumpeneck

Beschildert vom ÖAV mit Weg Nr. 910; Schattenberg über Schupfenalm zum Gumpeneck. Variante Weg 913: Aufstieg vom Englitztal über Hangofen zum Gumpeneck möglich (nur für Geübte).

Wanderung zur Stubeggkapelle

Über Weg Nr. 1 oder Weg Nr. 4 zur Abzweigung Straßerberg – geradeaus entlang der Forststraße vorbei an der Hubertuskapelle bis zur Stubeggkapelle (Graßlhergott). Wanderung Richtung Osten talwärts nach Donnersbach möglich.

Bachrundweg

Vom Sportplatz weiter über Radweg R7 Richtung Ortsteil Bach zum Bauernhof Einöder aufwärts bis zum Anwesen Stapfer, weiter bis Abzweigung Randler, aufwärts bis zur Quellenfassung der MG Öblarn, links bergab bis zum Grabnerhof, auf Schattenbergstraße nach Öblarn.

Spazierwege:

Zeißenbergweg

Entlang des Radweges R7, bis zur Auffahrt Zeißenberg, entlang des Güterweges bis zur Klauberkehre – entlang der Forststraße bis zur Einmündung in den Weg Nr. 4 bzw. Weg Nr. 3

Große Niederöblarn Ortsrunde

Auffahrt Gritschenberg entlang des Güterweges, bis zur Abzweigung Richtung Zamberg – über Zamberg zurück nach Niederöblarn.

Walchenrunde

Walchentalstraße, am Freibad vorbei über Walchenbachbrücke zur Bichler-Au (hier ist die Möglichkeit zum Kneippen gegeben) zum Anwesen Bärnpöntner, zurück zur Walchenbachstraße nach Öblarn.

Kleine Ennsrunde

Ostsiedlung zur Bahnunterführung, rechts abbiegen und entlang der Bahn bis zur zweiten Bahnunterführung, links abbiegen zur Enns und Richtung Westen den Ennsuferweg entlang – flussaufwärts zum Steg über den Walchenbach zur Gärtnerei Thiel nach Öblarn.

Informationen und Kontakt:

Wander- und Spazierwege in Öblarn und Niederöblarn im „Dahoam“

Öblarn 47

8960 Öblarn

Tel.: +43 (0) 3684 24707

E-Mail: office@oeblarn.at

Web: www.oeblarn.at

FAMILIE & AKTIV

Alpenflugschule Niederöblarn – durchgehend geöffnet

Niederöblarn – das Tor zur Alpen-Rennstrecke. Die Infrastruktur der Alpenflugschule bietet angefangen vom Flugschüler bis hin zum Leistungssegelflieger unübertroffene Perspektiven. Hier hat jeder die Möglichkeit sich seinen Traum vom Fliegen zu erfüllen.

Informationen und Kontakt:

Sportsarea Grimming
Niederöblarn 83
8960 Niederöblarn
Tel.: +43 (0) 3684 6066 0
E-Mail: welcome@sportsarea.at
Web: <https://www.sportsarea.at/de/>



Ennstal-Alpaka Niederöblarn – durchgehend geöffnet

Besuche den Alpaka-Hof der Familie Grundner in Niederöblarn. Viel Wissenswertes über diese Herdentiere, Spaziergänge für alle Altersklassen mit den halfterfähigen Tieren oder auch Produkte ihrer außerordentlich wärmenden und weichen Wolle - all dies wird Dir bei Ennstal-Alpaka geboten. Zusätzlich zur Laube, aus denen man gemütlich die Alpakas beobachten kann, hat die Familie auch einen kleinen Shop eingerichtet, in dem verschiedene Kleidungsstücke aus Alpakawolle angeboten werden. Es wird um Anmeldung gebeten!

Informationen und Kontakt:

Ennstal-Alpaka Niederöblarn
Niederöblarn 53
8960 Öblarn
Tel.: +43 664 1332026
E-Mail: grundner@ennstal-alpaka.at
Web: www.ennstal-alpaka.at



Straußenhof Schwab – bis Ende Oktober geöffnet

Einzigartig in unserer Region bietet der Straußenhof Schwab für Klein und Groß beste Unterhaltung. Für alle Interessierten gibt es die Möglichkeit das außergewöhnliche Federvieh im 3 ha Gehege zu betrachten.

Außerdem lädt die Straußenstube selbst zu Schmankerln vom Strauß, aber auch zu traditionellen hausgemachten Mehlspeisen und Getränken ein.

Für die Kids gibt es natürlich auch Einiges zu bieten: Fische und Strauße können selbst gefüttert werden und der hauseigene Spielplatz lädt zum Herumtollen ein.

Informationen und Kontakt:

Straußenhof Schwab
Gritschenberg 40
8960 Niederöblarn
Tel.: +43 (0)660 6572532
E-Mail: info@straussenhof-schwab.at
Web: www.straussenhof-schwab.at



Grimming-Donnersbachtal

ALLGEMEIN

Ruine Ägydiuskirche – durchgehend geöffnet

Die südöstlich über den heutigen Ortskern von Donnersbach gelegene Kirchenruine ist dem Hl. Ägydius geweiht. Der ganze Berg heißt demnach Ilgenberg = Ägydiberg. Als Schutzheiliger unter anderem der Kaufleute und Reisenden steht sein Patrozinium in Zusammenhang mit der alten "Salzstraße", dem vom Ennstal über das Glattjoch ins Murtal führenden Passweg.

Die kunstgeschichtliche und für die steiermärkische Landesgeschichte bedeutende Kirchenruine ist als historisch wertvolles Objekt auf Initiative der Gemeinde Donnersbach im Zuge der Dorferneuerung vor dem Verfall gerettet worden.

Informationen und Kontakt:

Ruine Ägydiuskirche
8953 Irdning-Donnersbachtal
Tel.: +43 (0) 3683 2234



Skulpturenpark – durchgehend begehbar

Monumentale Holzskulpturen, geschaffen von nationalen und internationalen Bildhauerinnen und Bildhauern, in Symposien vor Ort erarbeitet, laden zu einem kulturellen Spaziergang und zur Auseinandersetzung mit zeitgenössischer Kunst in der Natur ein.

Die Ideen der Künstlerinnen und Künstler stellen sich hier im Kontext mit der Landschaft und dem Grimming aussagekräftig in Holz dar. In dem zwischen Volksschule und Kirche gelegenen und von Architekt Dipl.-Ing. Sergio Molina geplanten Skulpturenpark verbindet ein Wegenetz die Objekte.

Informationen und Kontakt:

Skulpturenpark
8952 Irdning-Donnersbachtal
Tel.: +43 (0) 3682 22420-25
E-Mail: gemeinde@irdning.at
Web: www.irdning-donnersbachtal.at



Florianikirche – durchgehend geöffnet

Die Kirche, eine der jüngsten Kirchen der Steiermark, soll vor allem ein Zentrum von geistigem, kulturellem und kommunalem Zusammenleben sein.

Informationen und Kontakt:

Florianikirche
8943 Aigen im Ennstal
Tel.: +43 (0) 3682 22418
E-Mail: kanzlei@pfarre-irdning.at
Web: www.pfarre-irdning.at



Trachtenschmuck der Manufaktur Zaumg'schwanzt - nach Vereinbarung

Zaumg'schwanzt ist eine Schmuckmanufaktur, die sich auf die Herstellung von Schmuck aus Stoff spezialisiert hat. Das Geschäft und zugleich die Werkstatt befinden sich in Irdning im schönen steirischen Ennstal. Mit dem Erwerb der Produkte wird die österreichische Handarbeit mit viel Liebe zum Detail gewährleistet.

Informationen und Kontakt:

Zaumg'schwanzt
Ringgasse 43
8952 Irdning – Donnersbachtal
Tel.: +43 (0) 660 8952119
E-Mail: info@zaumg'schwanzt.at
Web: www.zaumg'schwanzt.at



Hochwertige Metall-Handarbeit – nach Vereinbarung

Johann Schweiger verbindet seine kreativen Einfälle mit kunstvoller Arbeit. Er wendet noch traditionelle Schmiedetechniken wie Lochen, Spalten, Feuerschweißen und Nieten an und findet trotzdem eine neue Formensprache.

Informationen und Kontakt:

Kunstschmiede
Donnersbach 8
8953 Irdning-Donnersbachtal
Tel.: +43 (0) 3683 2510
E-Mail: ennstal@kunstschmiede-schweiger.at
Web: www.kunstschmiede-schweiger.regionale-shops.at



Bio- und Bauernladen GrimmGlöckerl – durchgehend geöffnet

Wie es der Name schon andeutet, wurde im "GrimmGlöckerl" das Konzept eines Bioladens mit Produkten aus biologischem Anbau mit dem eines Bauernladens, der seine Waren größtenteils von heimischen Bauern bezieht, vereint. Aus dieser Mischung ergibt sich ein breit gefächertes Warensortiment, das im "GrimmGlöckerl", dessen Name auf Irdnings Hausberg, den Grimming, anspielen soll, angeboten wird.

Obst und Gemüse aus biologischem Anbau finden sich im Sortiment genauso wie hochwertige biologische Produkte für die vegetarisch-vegane Küche. Zudem bietet das „GrimmGlöckerl“ biologische Babynahrung, sowie verschiedenste liebevoll verpackte Geschenkkörbe, die auch gerne eigens für besondere Anlässe angefertigt werden. Eine Kaffeecke mit frischen und unter anderem auch veganen Mehlspeisen rundet das Angebot ab.

Informationen und Kontakt:

Bio- und Bauernladen GRIMMGLÖCKERL
Klostergasse 4
8952 Irdning-Donnersbachtal
Tel.: +43 (0) 664 2058128
E-Mail: kontakt@grimmgloeckerl.at
Web: www.grimmgloeckerl.at

WANDERUNGEN – bis der Schnee kommt begehbar

Kasweg Planneralm – Schrabachalm

Auf der Planneralm werden die Themen Sennerei auf der Alm, Milchverarbeitung nach alter Tradition und Almwirtschaft auf dem errichteten Kasweg sichtbar und erlebbar gemacht. Auf Informationstafeln wird die almerische Verarbeitung von Milchprodukten zu Butter, Buttermilch und Käse beschrieben. Der Weg befindet sich zwischen der Planneralm und der bewirtschafteten Schrabachalm, wo alle Produkte auch verkostet und erworben werden können. Wer die Wanderung noch verlängern möchte, begibt sich auf den „Planner Ålmaweg“.

Donnersbachklamm

Entlang des Donnersbaches und anschließend auf dem Gehweg parallel zur Donnersbachwalder Straße. An der Brücke Abstieg zum Klammweg. Nach ca. ¼ Stunde Gehzeit gelangst Du zu einer originalen Holzknechthütte und zum Modell eines Triftrechens – hier beginnt das Naturdenkmal. Weiter entlang des alten Triftsteiges führt der Weg über Stege und Stufen bis zum überdachten Hauptsteg über den Donnersbach. Danach geht es über Stufen zur „Klammsteigruhe“ vor dem Tunnel. An dieser Stelle verlässt man die Kernzone der Klamm. Über Treppen weiter zur Donnersbachwalder Straße und auf dem oberhalb gelegenen Forstweg zurück zum Ausgangspunkt.

Heiligenbrunn – Rundweg

Skulpturenpark - Kloster - Amtmann-Brücke - Altirdning - Heiligenbrunnkapelle - Querung Landstraße - Feldweg zur Enns - entlang der Enns bis zum Themenlehrpfad - Güterweg bis zum Marterl - links weiter bis zur Irdningbach-Brücke und zurück nach Irdning.

Irdninger Moosrundweg

Dieser gemütliche Spazierwanderweg führt über den Skulpturenpark (geschaffen von nationalen und internationalen Künstlern) hinter der Kirche laut der Beschilderung ins Irdninger Moos, Richtung Enns. Am Fluss entlang, den Grimming ständig als Begleiter, führt der einfache Weg Richtung Sport- und Freizeitanlage und von dort zurück ins Ortszentrum bzw. zum Ausgangspunkt.

Wünschelrutenweg

Das Geheimnis der Wünschelrute ist fast so alt wie die Geschichte der Menschheit. Schon seit jeher wurde die Wünschelrute als Antenne zur Verlängerung der menschlichen Wahrnehmung genutzt. Auf diesem Wanderweg lernen Sie eine an der Antennenphysik orientierte Methode kennen, durch die der Einstieg in die Kunst des Rutengehens (Radiästhesie) wesentlich erleichtert wird. Der Wünschelrutenweg wurde im Jahr 1995 eröffnet und erstreckt sich in 4 km über 9 Stationen.

FAMILIE & AKTIV

Schloss Trautenfels mit Museum – bis 31. Oktober 2018 geöffnet

Faszinierende Impressionen von Kultur und Natur des Bezirkes Liezen werden im Schloss Trautenfels in zahlreichen Schauräumen vielseitig präsentiert. Am Fuße des imposanten Grimming gelegen, beherbergt die barocke Anlage mit modernen architektonischen Akzenten facettenreiche Inszenierungen, die zur Begegnung und Auseinandersetzung mit der Region anregen. Der Aussichtsturm erschließt zudem einen einzigartigen Blick auf das mittlere Ennstal und die umgebende Bergwelt.

Informationen und Kontakt:

Schloss Trautenfels mit Museum
Trautenfels 1
8951 Stainach-Pürgg, Österreich
Tel.: +43-3682/222 33
E-Mail: trautenfels@museum-joanneum.at
Web: www.museum-joanneum.at/schloss-trautenfels



Rundwanderung durch die Wörschachklamm zur Ruine Wolkenstein

Diese reizvolle Rundwanderung kann mit einigen interessanten Höhenpunkten für die ganze Familie aufwarten. Vom Ortskern aus ist die Wörschachklamm bereits beschildert – Gehzeit ca. 15 min. Oder mit dem PKW der Beschilderung Wörschachklamm u. Ruine Wolkenstein folgen – Parkplatz. Zunächst folgt man ein kurzes Stück dem Bach aufwärts bis zur Mauthütte. Unmittelbar dahinter tost der Wörschachbach durch sein felsiges Bachbett. Dauer der Wanderung ca. 2 ½ Stunden.

Informationen und Kontakt:

Tourismusverband Grimming-Donnersbachtal
Trautenfelerstraße 220
8952 Irdning-Donnersbachtal
Tel.: +43 (0) 3682 23999
E-Mail: office@grimming-donnersbachtal.at
Web: www.grimming-donnersbachtal.at

Öffentliche Bücherei Donnersbach

Öffnungszeiten:

17. Oktober 2018 und 31. Oktober 2018 von 17.00 bis 19.00 Uhr

Informationen und Kontakt:

Bücherei Donnersbachwald
Donnerbachwald 85
8953 Irdning-Donnersbachtal
Tel.: +43 (0) 3680 201-13
E-Mail: buecherei@donnersbachwald.steiermark.at
Web: www.donnersbachwald.bvoe.at/

AKTIVITÄTEN IN DEN UMLIEGENDEN REGIONEN

ADMONT

Stift Admont – bis 4. November 2018 geöffnet

An Stift Admont führt bei einem Steiermark-Besuch kein Weg vorbei. Auch, weil dem Benediktinerstift eines der kontrastreichsten Privatmuseen Österreichs zur Seite steht, das neben einem Museum für Gegenwartskunst auch ein Natur und Kunsthistorisches Museum beherbergt. Darüber hinaus erwartet Dich im Stift Admont die größte Klosterbibliothek der Welt, ein spätbarockes Gesamtkunstwerk von internationalem Rang.

Informationen und Kontakt:

Benediktinerstift Admont
Admont 1
8911 Admont
Tel.: +43 (0) 3613 2312-604
E-Mail: museum@stiftadmont.at
Web: www.stiftadmont.at



BAD MITTERNDORF

Grimming Therme – immer von Samstag bis Donnerstag geöffnet

Mitten in der herrlichen Alpenwelt von Bad Mitterndorf, präsentiert sich die Grimming Therme als Entspannungs-Destination der Extraklasse.

Sieben Thermalbecken, eine einzigartige Saunawelt, ein enormes Wellnessangebot sowie unzählige Sportmöglichkeiten sprechen für sich.

Tauche ein in eine Welt des Wohlfühlens und der Entspannung. Zwei Indoor-, zwei Outdoor-, ein Kinderbecken mit Riesenrutsche und zwei weitere Becken im Saunabereich machen das Wasser-Erlebnis der Grimming Therme komplett.

Informationen und Kontakt:

GrimmingTherme GmbH
Neuhofen 182
8983 Bad Mitterndorf
Tel.: +43 (0) 3623 21010
E-Mail: info@grimming-therme.com



ALTENMARKT

Therme amadé – durchgehend geöffnet

Eingebettet in der wunderschönen Berglandschaft des Pongaus liegt die THERME AMADÉ, verkehrsgünstig zur Tauern-Autobahn gelegen in Altenmarkt-Zauchensee.

Die THERME AMADÉ bietet zudem ein vielfältiges Angebot: Die Sportlichen nutzen das 25 Meter-Sportbecken mit vier Bahnen und entspannen danach in den wohltuenden Sole-Innen- und Außenbecken mit bis zu 35 Grad Wassertemperatur.

Der Einzel-Looping, die Black Hole Tunnelröhre, ein großes Wellenbecken und vieles mehr laden zum Verweilen für die ganze Familie ein.

Informationen und Kontakt:








THERME AMADÉ
Hauptstraße 624
5541 Altenmarkt im Pongau
Tel.: +43 (0) 6452 20 888
Web: www.thermeamide.at



WERFEN

Erlebnisburg Hohenwerfen – bis 4. November 2018 geöffnet

Ist eine ehemalige erzbischöfliche Wehrburg aus dem 11. Jahrhundert.

-  täglich Burgführungen
-  Ausstellung über die Baugeschichte der Burg - musikalisch illuminiert
-  spektakuläre Festwochenenden mit zahlreichen Attraktionen
-  stilvolle Burgschenke, Ritterladen
-  Panoramalift direkt in den oberen Burghof
-  Waffenausstellung "Vom Haudegen zum Schießprügel"
-  Burgführer in mittelalterlicher Knappen-Gewandung – Führungen (Deutsch) durch die Burg, Dauer ca. 50–60 min., Audio-Guides: E/I/F/NL/CZ/ESP/RUS/H/DK.

Öffnungszeiten:

Dienstag bis Sonntag von 9.30 bis 16.00 Uhr

Informationen und Kontakt:

Erlebnisburg Hohenwerfen
Burgstraße 2
5450 Werfen
Tel: +43 (0) 6468/7603
E-Mail: office@burg-hohenwerfen.at
Web: www.salzburg-burgen.at



SALZBURG

Haus der Natur – das Museum als Abenteuer – durchgehend geöffnet

Nicht umsonst ist das Haus der Natur in Salzburg einer der größten Publikumsmagneten der Stadt – bei einem Rundgang durchs Museum entdeckt man die Natur von ihrer spannendsten Seite. Riesige Saurier aus längst vergangenen Tagen zeigen eine Welt, wie sie vor Millionen von Jahren aussah. Einen schönen Kontrast dazu erlebt man bei einem Besuch der Weltraumhalle: Meilensteine der Raumfahrt zeugen vom uralten Traum der Menschheit, in ferne Galaxien vorzudringen. Physik und Technik zum Anfassen und sprichwörtlichen Begreifen findet man im Science Center. Hier kann nach Herzenslust experimentiert werden. Und wem das zu technisch ist, der schaut hinüber ins Aquarium: Die bunten Korallenriffe und faszinierenden Unterwasserwelten laden ein zum Schauen und Träumen. Nur ein paar Stockwerke höher entführen fremde Kulturen und Lebensformen in die entferntesten Regionen der Erde und staunend begibt man sich auf eine Reise in den menschlichen Körper. Im Reptilienzoo wird selbst die Begegnung mit lebenden Schlangen und Echsen zur natürlichsten Sache der Welt...

Aber nun genug erzählt: entdecke selbst, das Abenteuer!

Bei den jeweiligen Aktivitäten sind die Öffnungszeiten zu beachten!

Informationen und Kontakt:

Museum für Natur und Technik
Museumsplatz 5
5020 Salzburg
Tel.: +43 (0)662 84 26 53-0
E-Mail: office@hausdernatur.at
Web: www.hausdernatur.at



HOPPOLINO – durchgehend geöffnet

Der Indoor-Kinderspielplatz für Kinder!

Alles was Kindern so richtig Spass macht: Spielen, toben, laut sein, das Hoppolino macht's möglich. Bei uns ist für jedes Alter etwas dabei, hier bleiben keine Kinderwünsche offen!

Informationen und Kontakt:

Hoppolino
Eisgrabenstraße 32
5081 Anif bei Salzburg
Tel.: +43 (0) 6246 74256432
E-Mail: info@hoppolino.info
Web: www.hoppolino.info



Salzwelten Hallein, Hallstatt und Altaussee

Informationen und Kontakt:

Salzwelten Hallein

Das Schaubergwerk Hallein im Salzburgerland ist damit das älteste Schaubergwerk der Welt.

Ramsaustraße 3
5422 Bad Dürrnberg
Tel.: +43 (0) 6132 2008511

Öffnungszeiten:

- 🕒 bis 04.11.2018 von 9.00 bis 17.00 Uhr geöffnet
- 🕒 05.11.2018 bis 06.01.2019 täglich von 10.00 Uhr bis 15.00 Uhr
- 🕒 07.01.2019 bis 25.01.2019 wegen Revision geschlossen
- 🕒 26.01.2019 bis 31.3.2019 täglich von 10.00 Uhr bis 15.00 Uhr

Salzwelten Hallstatt

Die Salzwelten Hallstatt sind ein Bergwerk der Superlative. Hier erleben Sie den Hauch vergangener Tage live und hautnah.

Salzbergstraße 21
4830 Hallstatt
Tel.: +43 (0) 6132 2002400

Öffnungszeiten:

Seilbahn:

- 🕒 01.10.2018 bis 06.01.2019 täglich von 9.00 Uhr bis 16.30 Uhr (31.12.2018 geschlossen)
- 🕒 07.01.2019 bis 01.02.2019 wegen Revision geschlossen
- 🕒 02.02.2019 bis 24.03.2019 täglich von 9.00 Uhr bis 16.30 Uhr

Bergwerk:

- 🕒 01.10.2018 bis 09.12.2018 täglich von 9.00 Uhr bis 14.00 Uhr
- 🕒 vom 09.12.2018 bis 01.03.2019 geschlossen, am 02.03.2019 Saisonstart

Salzwelten Altaussee

Im Schaubergwerk Altaussee im steirischen Salzkammergut erleben Sie etwas ganz Besonderes: die in den Berg geschlagenen Stollen führen durch pures Steinsalz.

Lichtersberg 25
8992 Altaussee
Tel.: +43 (0) 6132 2002400

Öffnungszeiten:

- 🕒 November geschlossen
- 🕒 04.12.2018 Barbarafeier um 19.00 Uhr (Eintritt frei, Anmeldung erforderlich)
- 🕒 05.12.2018 / 12.12.2018 / 19.12.2018 um 19.00 Uhr Abendführung
- 🕒 25.12.2018 bis 06.01.2019 täglich um 17.00 Uhr und 19.00 Uhr (außer 31.12.2018)
- 🕒 Sally-Kinderführung am 27.12.2018 und 03.01.2019 um 15.00 Uhr
- 🕒 Danach jeden Mittwoch um 17.00 Uhr und 19.00 Uhr Abendführung bis zum Saisonstart am 13.04.2019