

Pisten- Skitouren

Hochwurzen, Galsterberg, Planai,
Fageralm und Rittisberg



Ski amade



SCHLADMING
DACHSTEIN
Wir sind für Dich da.




Auffellen und losgehen

Anspruchsvolle und gesicherte Aufstiegs Spuren, viele urige Einkehrmöglichkeiten und bestens präparierte Pisten für die Abfahrt warten auf Skitouren-Fans.

Am Galsterberg, der Planai, der Hochwurzen, dem Rittisberg und der Fageralm gibt es ausgeschilderte Pistentouren, welche über Pisten und durch Wälder führen.

Die Spielregeln

Das Tourenggehen hat in den letzten Jahren immer mehr an Attraktivität gewonnen und wird von immer mehr Sportlern ausgeübt. Da uns deine Sicherheit wichtig ist, halte dich bitte an folgende Regeln:

- Beachte die Informationen, Richtlinien und das ausgeschilderte Leitsystem.
- Die Aufstiegs Spur ist am Rand der Piste zu wählen.
- Beim Aufstieg bitte hintereinander gehen.
- Das Queren von Pisten an unübersichtlichen Stellen ist zu unterlassen.
- Das Queren von Pisten ist so rasch wie möglich durchzuführen.
- Verwende beim Abendbetrieb eine Stirnlampe zur eigenen Sicherheit.
- Es gelten die 10 FIS-Verhaltensregeln (beachte besonders Regel 6 und 7).
- Der Aufstieg und die Abfahrt erfolgen auf eigene Gefahr.
- Hunde an die kurze Leine nehmen. Sie dürfen nicht freilaufen - weder beim Aufstieg, noch bei der Abfahrt.
- Hundekot muss eingesammelt und ordnungsgemäß entsorgt werden. 

Im Sinne einer guten Kooperation bitten wir dich, die oben angeführten Punkte einzuhalten, damit wir auch in Zukunft die Angebote auf unseren Bergen in der gewohnten Qualität und Sicherheit zur Verfügung stellen können.

Tickets & Preise

Für den Aufstieg und die Nutzung der Infrastruktur wie Pisten, Parkplätze, Leitsystem etc. ist eine Gebühr zu entrichten (ausgenommen sind Skipassbesitzer).




Dieses Ticket erhältst du am Ticketautomaten oder an den Kassen. Das Ticket muss während der Skitour mitgeführt werden und wird von unseren Mitarbeitern kontrolliert.

Auch Skipässe wie Tages-, Mehrtagestickets oder Vielfahrerkarten müssen mitgeführt werden, da diese gescannt werden.

Alle Tickets (Preise pro Person und in Euro)

Pistengeher Tagesticket Rittisberg	10,-
Pistengeher Tagesticket Planai, Hochwurzen & Galsterberg	12,-
Pistengeher Tagesticket Fageralm	14,-
Pistengeher Winterticket (gültig auf der Planai, Hochwurzen, Galsterberg, Rittisberg & Fageralm)	150,-
Ski amadé ALL-IN Pistentouren Card (gültig auf allen Pistentouren-Routen in Ski amadé)	265,-

Legende

 Aufstiegszeit  Höhenmeter  Strecke  Start  Ziel
Schwierigkeit:  leicht  mittel  schwer



Planai/Schladming

Skitour am Tag

Die Aufstiegsspur auf der Planai startet bei der Planai Mittelstation / Lärchkogel Talstation und führt im ersten Abschnitt über den WM Pfad und in weiterer Folge durch den Wald bis zur Lärchkogel Bergstation.

Weiter geht es dann bis zum Planai Gipfel auf 1.906m. Da die Aufstiegsspur großteils durch den Wald führt, muss auf die Schneelage abseits der Piste geachtet werden. Das Ticket muss vorab an der Liftkassa gekauft werden.



Pistenöffnungszeiten

Täglich von 8:30 bis 17:00 Uhr.
Kein Abendbetrieb!

🕒 1:30 h ⬆️ 605 hm ↗️ 3,6 km 🚩 Start 📍 Ziel ● mittel



Fageralm/Forstau

Skitour am Tag

Die Aufstiegsspur auf der Fageralm beginnt an der Fageralm Talstation in Forstau.

Die Route führt entlang der Übungswiese und folgt dann dem Pistenrand bis zur Bergstation der Forstaubahn, bzw. der Talstation Jägerlift, ab hier folgst du dem Skiweg bis zum weitläufigen Hochplateau. Die Route führt vorbei an den Skihütten, weiter entlang des Skiweges bis zur Trinkealm. Von dort sind es noch etwa 100 Höhenmeter bis zum Ziel der Goliath-Riesenschaukel. Das Ticket muss vorab an der Liftkassa im Tal gekauft werden.

TIPP: Mondschein-Touren - Abendlicher Aufstieg, Einkehr bei den Hütten, Abfahrt bis 23.00Uhr



Pistenöffnungszeiten

Täglich von 8:30 bis 17:00 Uhr.
Kein Abendbetrieb!

🕒 2:45 h ⬆️ 950 hm ↗️ 7,3 km 🚩 Start 📍 Ziel ● leicht



Rittisberg/Ramsau

Rittisberg Süd

Mittelschwere Skitour mit Aufstieg im freien Gelände bis zum Gipfelkreuz. Da die Abfahrt über eine präparierte Piste führt, ist diese Route auch optimal für Einsteiger.

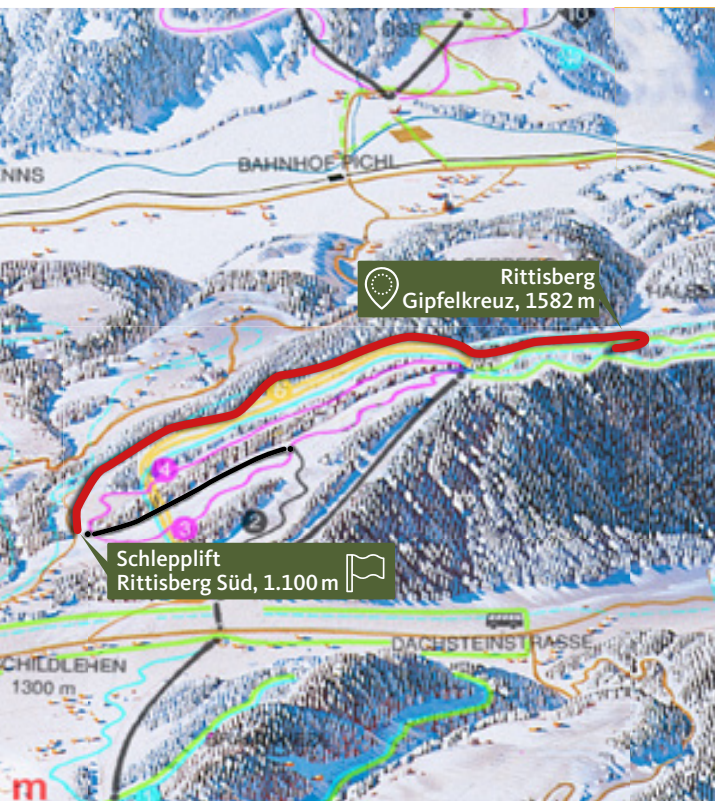
Die Skitour startet am Parkplatz beim Rittisberglift Süd. Nach rund 500 Metern gelangst du in den Wald. Hier folgst du der orangefarbenen Markierung und gelangst nach zwei Drittel der Wegstrecke auf einen Forstweg. Du bleibst so lange auf diesem Weg bis du scharf rechts auf einen Waldweg abbiegen kannst. Hier folgt der letzte steile Anstieg bis zum Rittisberg-Gipfelkreuz, wo dich ein fantastischer Ausblick auf den Dachstein erwartet.



Pistenöffnungszeiten

Täglich von 8:30 bis 16:00 Uhr.
Kein Abendbetrieb!

🕒 1:30 h ⬆️ 482 hm ↗️ 3,5 km 🚩 Start 📍 Ziel ● mittel



Rittisberg/Ramsau

Märchenweg

Leichte Skitour über den Märchenweg zum Rittisstadl. Abfahrt über präparierte Piste. Ideal für Anfänger und all jene, die eine kurze Auszeit nehmen wollen. Nur mit gültigem Ticket begehbar.

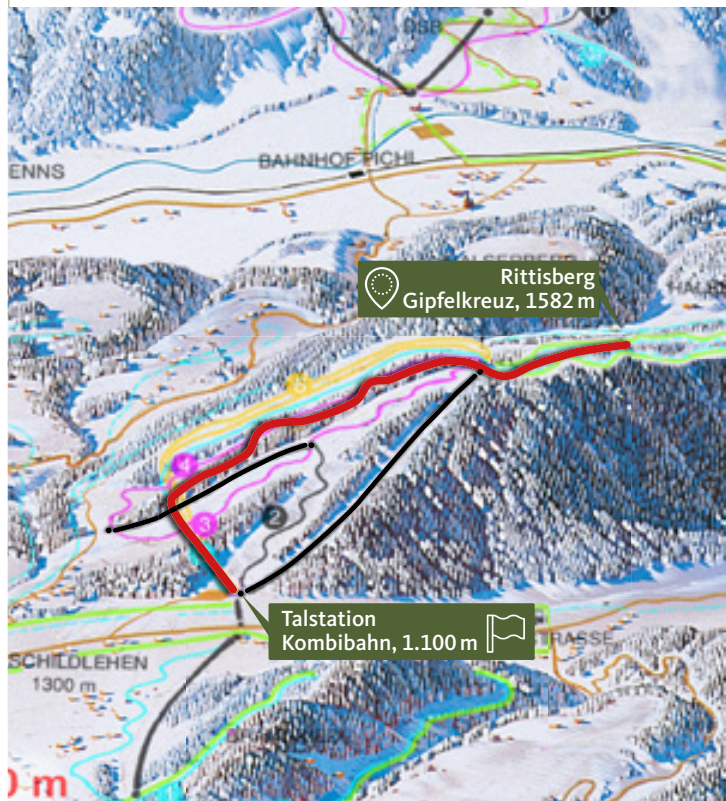
Die Skitour startet am gebührenpflichtigen Parkplatz der Rittisbergbahn. Hier passierst du das Waldcafé und gehst Richtung Südosten. Schon nach einem kurzen Stück auf der präparierten Forststraße gelangst du auf einen Waldweg. Dieser führt dich bergauf bis zum Rittisstadl. Die Abfahrt führt über die Skipiste, über die du zurück zum Ausgangspunkt gelangst.



Pistenöffnungszeiten

Täglich von 8:30 bis 16:00 Uhr.
Kein Abendbetrieb!

🕒 1:00 h ⬆️ 482 hm ↗️ 2,5 km 🚩 Start 📍 Ziel ● mittel



Hochwurzten/Rohrmoos

Skitour am Tag

Die Aufstiegsspur startet bei der Talstation der Gipfelbahn Hochwurzten direkt beim Startportal und führt am östlichen Rand der Piste 33 und durch Waldpassagen bis zur Gipfelbahn Hochwurzten Bergstation auf 1.852 m hinauf.

Das Tourenger-Ticket kann beim Automaten direkt neben dem Ausgangspunkt oder an den Liftkassen gekauft werden. Die Bezahlung erfolgt entweder mit Münzen oder mit der Bankomatkarte.



Pistenöffnungszeiten

Täglich von 8:30 bis 17:00 Uhr.

🕒 1:30 h ⬆️ 717 hm ↗️ 3,5 km 📍 Start 📍 Ziel ● schwer



Hochwurzten/Rohrmoos

Skitour am Abend

An Tagen mit Abendbetrieb auf der Hochwurzten ist auch die Abend-Skitour möglich.

Zwischen 17:00 und 19:00 Uhr erfolgt der Aufstieg über Piste 32/33/31 und die Abfahrt über Piste 31/35/36 – im Panorama „rot“ eingezeichnet.

Zwischen 19:00 und 23:00 Uhr erfolgt der Aufstieg und die Abfahrt wie auch am Tag über die beleuchtete Piste 33 – im Panorama „schwarz“ eingezeichnet.



Pistenöffnungszeiten

Genauere Öffnungszeiten auf der Website.

🕒 1:30 h ⬆️ 717 hm ↗️ 3,5 km 📍 Start 📍 Ziel ● schwer



Galsterberg/Pruggern

Skitour am Tag

Die Aufstiegsspur startet im Talstationsbereich der Gondel Galsterberg am gekennzeichneten Tourenger Parkplatz P5 direkt beim Startportal/Ticketautomaten.

Nach einem kurzen Stück entlang der Piste geht es hinein in den Wald, wo die Tour entlang einer ausgeschilderten Route weiterverläuft. Idyllisch durch verschneite Wälder geht es weiter hinauf Richtung Bergstation der Gondelbahn, teils über Pistenabschnitte, teils über Waldpassagen.

Ab dann verläuft die Aufstiegsspur entlang der Piste Nummer 1, vorbei an der Galsterbergalmhütte bis zur Bergstation Sessellift Vorderkar auf 1.984 m.



Pistenöffnungszeiten

Täglich von 8:30 bis 17:00 Uhr.

🕒 1:45 h ↑ 848 hm ↗ 4,3 km 🚩 Start 📍 Ziel ● mittel



Galsterberg/Pruggern

Skitour am Abend

Am Dienstag, Donnerstag und Samstag ist am Galsterberg die Abendskitour möglich.

Der Verlauf ist der selbe wie auch bei der Tagesskitour. Auf der Piste 1 zwischen der Talstation Galsterbergbahn und der Galsterbergalmhütte ist das Gehen und Abfahren zwischen 18:00 und 22:00 Uhr erlaubt.

Der obere Teilbereich der Piste 1 von der Galsterbergalmhütte zur Bergstation Sessellift darf nur zwischen 18:00 und 21:00 Uhr genutzt werden. Die Strecke ist nicht beleuchtet, daher ist eine Stirnlampe notwendig.




Pistenöffnungszeiten

Genauere Öffnungszeiten auf der Website.

🕒 1:45 h ↑ 848 hm ↗ 4,3 km 🚩 Start 📍 Ziel ● mittel





Skiregion Schladming-Dachstein
Coburgstraße 52, 8970 Schladming
+43 3687 22042, office@planai.at
www.skiregion.cc

Änderungen vorbehalten.
Fotos © René Eduard Perhab
Gestaltung: lemon.co.at
Druck: Wallig Gröbming